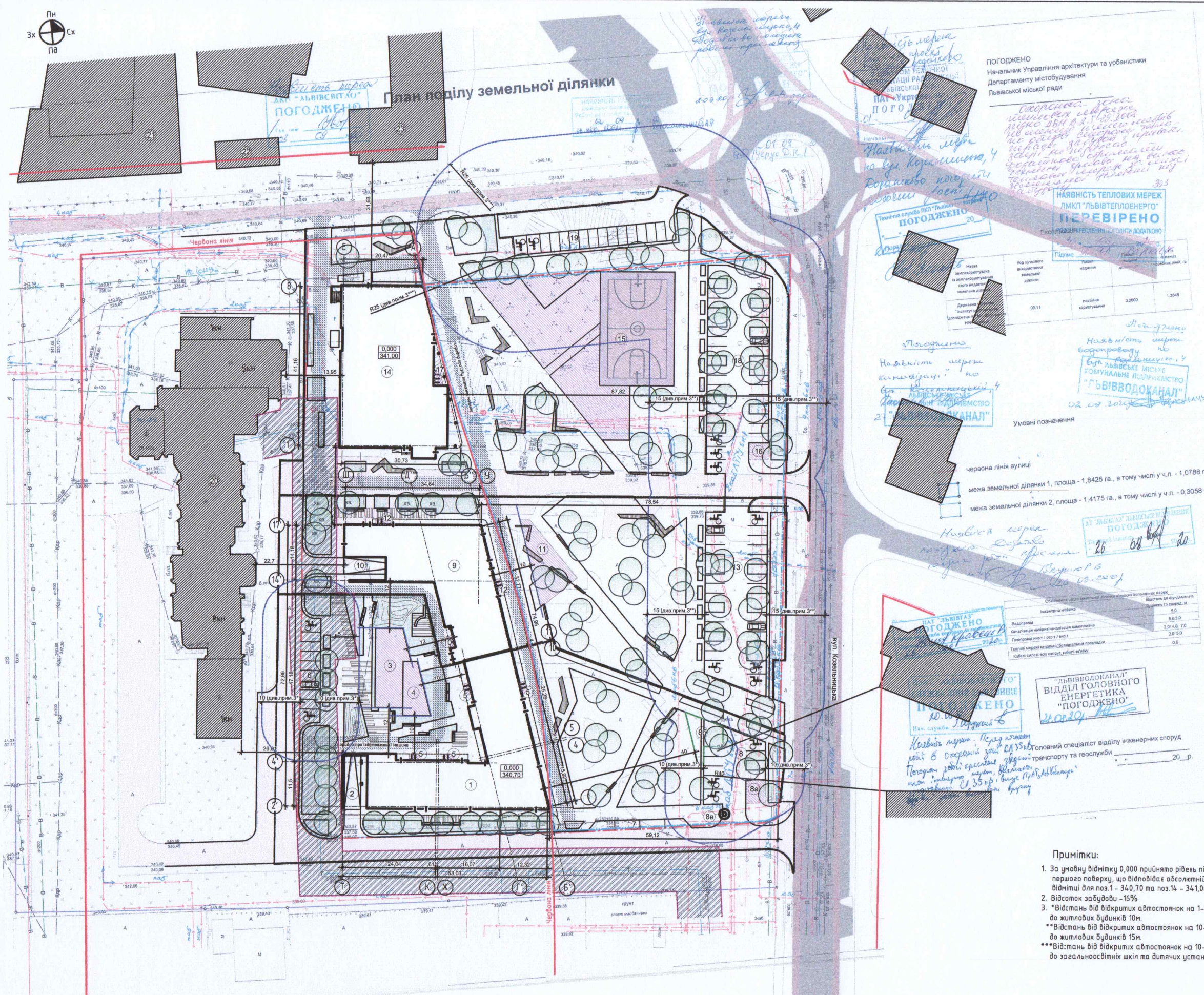




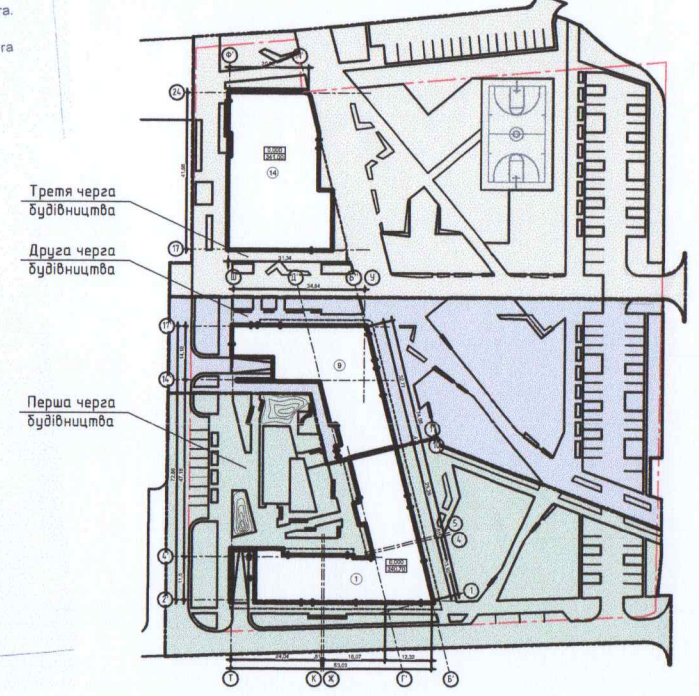
### План поділу земельної ділянки



### Експлікація будівель та споруд:

№	Назва	Пускові комплекси:	Примітки
<b>Перша черга будівництва</b>			
1	Житлова будівля з бudoвними приміщеннями побутового обслуговування, 6-7-9 поверхів.		Проект
2	Рампа підземного паркінгу.		Проект
3	Дитячий майданчик, площа 157м <sup>2</sup> .		Проект
4	Спортивний майданчик, площа 76м <sup>2</sup> .		Проект
5	Майданчик для стоянки велосипедів, площа 20 м <sup>2</sup> .		Проект
6	Стоянка на 10 автомобілів, з них 2 для інвалідів.		Проект
7	Стоянка на 4 автомобілів.		Проект
8	Стоянка на 8 автомобілів, з них 3 для інвалідів.		Проект
8а	Майданчик для сміттєзбірників, площа 30м <sup>2</sup> .		Проект
8б	Майданчик для вигулу собак, площа 6бм <sup>2</sup> .		Проект
8в	Сепаратор нафтопродуктів МакBoxRain		Проект
<b>Друга черга будівництва</b>			
9	Офісна будівля, 6 поверхів.		Проект
10	Рампа підземного паркінгу.		Проект
11	Відпочинковий майданчик, площа 140м <sup>2</sup> .		Проект
12	Майданчик для стоянки велосипедів, площа 10 м <sup>2</sup> .		Проект
13	Стоянка на 24 автомобілі, з них 5 для інвалідів.		Проект
<b>Третя черга будівництва</b>			
14	Міжшкільний ресурсний центр, 5 поверхів.		Проект
15	Спортивний майданчик з універсальним полем 16x26м. для ігорних видів спорту, площа 1360м <sup>2</sup> .		Проект
16	Майданчик для сміттєзбірників, площа 17,5м <sup>2</sup> .		Проект
17	Майданчик для стоянки велосипедів, площа 15 м <sup>2</sup> .		Проект
18	Стоянка на 26 автомобілів, з них 3 для інвалідів.		Проект
19	Стоянка на 16 автомобілів з них 2 для інвалідів.		Проект
<b>Існуючі будівлі</b>			
20	Будівля Академії Наук України.		Існуюча
21	Корпус УКЧ.		Існуючий
22	Трансформаторна підстанція УКЧ.		Існуюча
23	Будівля колегіуму УКЧ.		Ведеється будівниц.

### Схема поділу на черги будівництва М-1:1 000



червона лінія вулиці  
 межа земельної ділянки 1, площа - 1,8425 га, в тому числі у ч.п. - 1,0788 га  
 межа земельної ділянки 2, площа - 1,4175 га, в тому числі у ч.п. - 0,3058 га

### Примітки:

- За умовні відмітки 0,000 прийнято рівень підлоги першого поверху, що відповідає абсолютній відмітці для поз.1 - 340,70 та поз.14 - 341,00.
- Відсоток забудови - 16%
- \*Відстань від відкритих автостоянок на 1-10 автомобілів до житлових будинків 10м.  
 \*\*Відстань від відкритих автостоянок на 10-50 автомобілів до житлових будинків 15м.  
 \*\*\*Відстань від відкритих автостоянок на 10-50 автомобілів до заададносвітінних шків та дитячих установ 25м.

- ### Умовні позначення:
- Межа ділянки
  - Межа поділу на черги будівництва.
  - Охоронна зона навколо (вздовж) об'єкта транспорту.
  - Захисна зона 5м. від Тілових мереж(зовнішньої стінки каналу, тунелю до фундаментів будівлі).

Львівський регіональний центр енергетики

Львівська обл. м. Львів

Відділ головного енергетика

«ПОГОДЖЕНО»

26.08.2016

Львівський регіональний центр енергетики

Львівська обл. м. Львів

Відділ головного енергетика

«ПОГОДЖЕНО»

26.08.2016

04-20- ГП

Багатофункціональний комплекс

Генплан М 1:500

Схема поділу на черги будівництва М 1:1 000

Зх	К-ста	Арх	№рок	Річок	Дата
ЛПж	Швець Д	Швець Д	36	2016	07.07.2016
Виконав	Боднар О	Швець Д			
Перевірив	Швець Д				

Підприємство



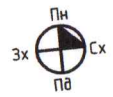
Львівський регіональний центр енергетики

Львівська обл. м. Львів

Підприємство

Львівський регіональний центр енергетики

Львівська обл. м. Львів



Відомість елементів озеленення.

Поз.	Найменування породи або виду насаджень	Вік, років	Кількість штук.	Примітка
1-15	Листяні дерева: (Грб, липа, ясен, каштала, магнолія, клен гостролистий, бузок, декоративна вишня та яблуня.)	7	128	садженець з комом 0,6х0,6х0,6
16	Хвойні дерева: (Ялина, сосна.)	7	8	садженець з комом 0,6х0,6х0,6
17	Кущі: (Барбарис, бірючина.)	7	75	садженець з комом 0,6х0,6х0,6
18	Газон партерний: (3 частини Lolium perenne, 1 част. Phleum pratense, 2 част. Poa pratensis, 3 част. Festuca rubra commutata, 1 част. Agrostis tenuis)	-	5 700,0 м.кв.	50 г/м.кв.

Відомість малих архітектурних форм.

Позначка	Найменування	Кількість штук.	Примітка
19	Дорожня розмітка	16	
20	Урна для сміття	55	переносна
21	Бак для сміття	7	
22	Лавка 2х0,5м.	12	
23	Опори освітлення h= 10м.	7	оцинковані
24	Опори освітлення h= 3м.	92	оцинковані
25	Велопарковка	18 (36місць)	

Умовні позначення:

- Межа ділянки
- Межа поділу на черги будівництва.
- Напрямок руху пішоходів
- Напрямок руху автомобілів

Примітки:

1. За умовну відмітку 0,000 прийнято рівень підлоги першого поверху, що відповідає абсолютній відмітці для поз.1-340,70 та поз.14-341,00.
2. Експлікація будівель та споруд див. ГП-2.

04-20-ГП

Будівництво багатифункціонального комплексу з міжквартальним ресурсним центром, офісним аудіотекою, об'єктами побутового обслуговування, житловими кварталами для працівників Академії наук України та підземним паркінгом на бул. Козельницькій, 4 у Львові

Зн.	К-сть	Арк.	№ док.	Підпис	Дата	Стадія	Аркш.	Аркшів
ГАП №2	Швець Д.		Багатифункціональний комплекс			П	5	
Виконав	Боднар О.		План розташування малих архітектурних форм та план озеленення. Схема транспортних та пішохідних зв'язків.					ПП «Армдіур» Сертифікат АА №003049 Від 07 червня 2016 р.
Перевірив	Швець Д.							

